


















- Zagospodarowanie projektowane według odrębnych opracowań branżowych:**
-  - projektowana sieć kanalizacji deszczowej
 -  - projektowany przykanalik sieci kanalizacji deszczowej
 -  - projektowany wypust deszczowy
 -  - projektowana sieć wodociągowa
 -  - projektowany hydrant podziemny / naziemny
 -  - istniejąca sieć elektroenergetyczna n/NSD do rozbiórki
 -  - projektowana sieć elektroenergetyczna nN
 -  - projektowana sieć elektroenergetyczna SN
 -  - projektowana sieć oświetleniowa nN
 -  - projektowany słup oświetleniowy
 -  - projektowany słup doświetlający przejście dla pieszych
 -  - projektowany kanał technologiczny
 -  - projektowana studnia kanału technologicznego
 -  - sieć telekomunikacyjna projektowana według odrębnego opracowania, przeznaczona do przesyłowania
 -  - projektowana sieć telekomunikacyjna
 -  - projektowane rury osłonowe na sieci energetycznej
 -  - projektowane rury osłonowe na sieci telekomunikacyjnej

mgr inż. Tomasz Drejer

**WYKAZA DYSKUSJI ZAPISZCZEN
PRZECIWPZAROWYCH**
mgr inż. Edward Szczyński Nr. 71/22
Białystok, dnia 12.08.22
Zgodność projektu z wymogami
ochrony przeciwpożarowej

MAPA DO CEŁÓW PROJEKTOWYCH ul. Papiernia, dz nr 3289/11/9, 3289/12/3, 3289/18		SKALA 1:500		Niniejszy mapę wykonał - wyświadczył opinię: geodeta Marek Zdanowicz nr uprawnień 8070	
Om. kanc. zgłoszenia precy geod.: GR.0642.1.191.2021 Nr robót wykonawcy:		Oznaczanie i informację o skutkach budowy gruntowych budynków mających wpływ na zagospod. gruntów ziskiwanych w granicach podziałem (zwężenie)		GEODETA Świadectwo Min. Geodezji i Kartografii 73289/11/9 i 12/3 i 18/3 Cudowność Nr 8070	
Jednostka wydawnicza: Identyfikator: Nazwa:		Nie badano		Marka Zdanowicz	
Identyfikator: Nazwa:		Oznaczanie i symbolizację w budowie gruntowego, który nie jest ujętym w budowie gruntowego ewidencji gruntów i budynków		Brak	
Ogręb. ewidencyjny: Nazwa:		Ogręb. EWBN R 8		Marka Zdanowicz	
Ust. współrzędnych: Prost. płaskich: Wysokościowy:		2000/24 PL-EF-EF2007-NN		USŁUGI GEODEZYJNO-KARTOGRAFICZNE Marek Zdanowicz 16-400 Suwałki, ul. Kościuszki 71 NIP: 840-190-234 REGON: 900123287 tel. 87 856 19 74, kom. 508 500 132 geodezja@ugkz.mpl	
Oznaczanie granic: obczasy opracowania:		Mapa składowa na dzień:		17.01.2022 r.	
Oznaczanie granic: obczasy opracowania:		Data opracowania mapy:		17.01.2022 r.	

Oświadczam, że niniejszy dokument został sporządzony w wyku prac gospodarczy i kartograficzny a ich realizację zostały oparte na danych. Wskazy otwartości pracy wykonał	
Informuję, że jestem świadomy odpowiedzialności karnej za złożenie fałszywego oświadczenia.	
Identyfikator zgłoszenia prac gospodarczych	PROJEKT_08.04.2020Z1
Ogólny tytuł gospodarczy. Wskazy otwartości zgłoszenie	PREZYDENT MIASTA SUWAŁEK
Wykazanie prac gospodarczych	Usługi Geodezyjne Kartograficzne Marek Ziameciewicz
Ile nie oraz data sporządzenia dokumentu zawierającego wpis (wpisy) ewidencyjny(ych)	Protokół ewidencyjny z dnia 26.04.2022
G E O D E Z J A	
Świadectwo Ministra Gospodarki Krajo- wizacji i Budownictwa Nr 8070	
Marek Ziameciewicz	